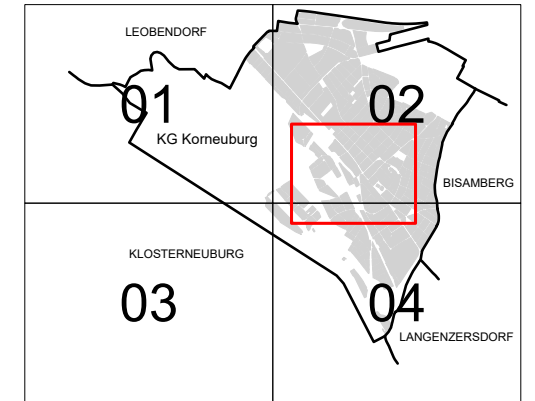


STADTGEMEINDE KORNEUBURG

ÖRTLICHES RAUMORDNUNGSPROGRAMM FLÄCHENWIDMUNGSPLAN

23. ÄNDERUNG - ENTWURF

PLANBLATTÜBERSICHT:



MASSSTAB: 1 : 5.000

PLANBLATT: Ausschnitt

STAND: 25. Juli 2024

GZ: G22117 / F23

BÜRO DR. PAULA
Raumplanung, Raumordnung und
Landschaftsplanung ZT-GmbH
A - 1030 Wien, Engelsbergg. 414.0G T 01-716 48 68 F 20
dr.paula@gpl.at www.gruppeplanung.at www.paula.at



ÖFFENTLICHE AUFLAGE VON - BIS

ERLASSEN DURCH
VERORDNUNG DES GEMEINDERATES

GENEHMIGT DURCH
DAS AMT DER NÖ LANDESREGIERUNG

KUNDGEMACHT VON - BIS

BEARBEITUNG:
DI Esther Böhm
TECHNISCHE BEARBEITUNG:
Ing. Stefan Fahrngruber

PLANGRUNDLAGE:
Erstellt auf:
Digitale Katastralmappe (DKM) 10.2023
© BEV, Land NÖ
Dargestellt mit:
Digitale Katastralmappe (DKM) 10.2023
© BEV, Land NÖ

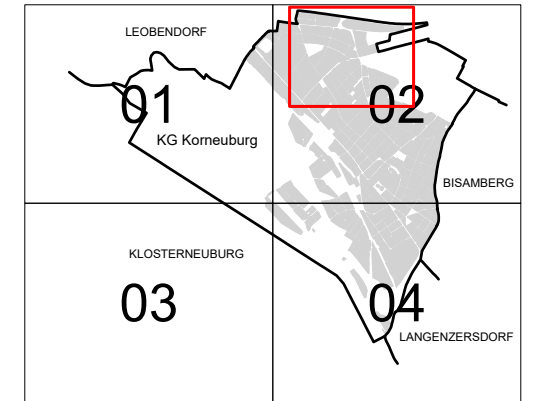
Legende siehe Planblatt 03

Verwendete Abkürzungen (alphabetisch):

- | | | | | | |
|---|--------------------------------|------------------------------|---------------------------------------|------------------------------|------------------------|
| AA ... Abstellanlage | EAB ... Emissionsarmer Betrieb | IS ... Immissionsschutz | KUZ ... Kulturzentrum | PZ ... Polizei | VS ... Volksschule |
| AG ... Abstandsgrün | FA ... Finanzamt | ISW ... Immissionsschutzwand | LG ... Landesgericht | RF ... Rollfähre | RB ... Rückhaltebecken |
| AH ... Altenheim | FE ... Freizeitanlage | JA ... Justizanstalt | LS ... Landesrat | RH ... Rathaus | |
| AHS ... Allgemeinbildende höhere Schule | FF ... Feuerwehr | KA ... Kaserne | LSB ... Lärmschutzoptimierte Bebauung | RS ... Raststation | |
| AS ... Abschirmgrün | FR ... Fuß- und Radweg | KG ... Katastralgemeinde | LSD ... Lärmschutzdamm | SE ... Soziale Einrichtungen | |
| BH ... Bezirkshauptmannschaft | HAK ... Handelsakademie | KH ... Kirche | NMS ... Neue Mittelschule | SCS ... Sonderschule | |
| BCH ... Buchtstaus | HAS ... Handelsschule | KI ... Kindergarten | OE ... Öffentliche Einrichtung | TGA ... Tiefgarage | |
| BTS ... Badeteichsiedlung | HP ... Handbriechplatz | | PP ... Parkplatz | | |



PLANBLATTÜBERSICHT:



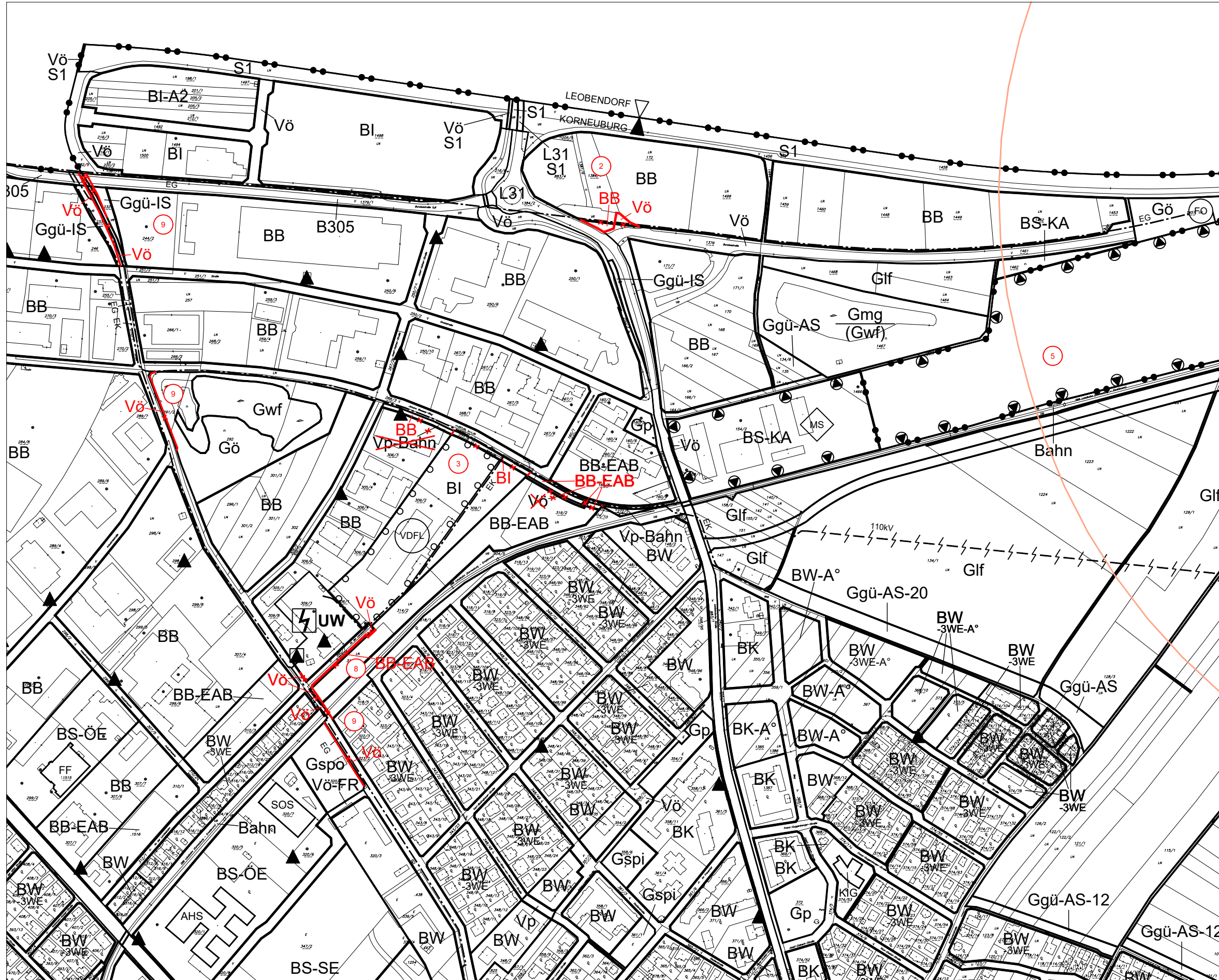
MASSSTAB: 1 : 5.000

PLANBLATT: Ausschnitt

STAND: 25. Juli 2024

GZ: G22117 / F23

BÜRO DR. PAULA
 Raumplanung, Raumordnung und
 Landschaftsplanung ZT-GmbH
 A - 1030 Wien, Engelsberg, 414.0G T 01-716 48 68 F 20
 dr.paula@gpl.at www.gruppeplanung.at www.paula.at



ÖFFENTLICHE AUFLAGE VON - BIS

ERLASSEN DURCH
 VERORDNUNG DES GEMEINDERATES

GENEHMIGT DURCH
 DAS AMT DER NÖ LANDESREGIERUNG

KUNDGEMACHT VON - BIS

BEARBEITUNG:
 DI Esther Böhm
 TECHNISCHE BEARBEITUNG:
 Ing. Stefan Fahrngruber

PLANGRUNDLAGE:
 Erstellt auf:
 Digitale Katastralmappe (DKM) 10.2023
 © BEV, Land NÖ
 Dargestellt mit:
 Digitale Katastralmappe (DKM) 10.2023
 © BEV, Land NÖ

Legende siehe Planblatt 03

Verwendete Abkürzungen (alphabetisch):

- | | | | | | |
|---|--------------------------------|------------------------------|---------------------------------------|------------------------------|------------------------|
| AA ... Abstellanlage | EAB ... Emissionsarmer Betrieb | IS ... Immissionsschutz | KUZ ... Kulturzentrum | PZ ... Polizei | VS ... Volksschule |
| AG ... Abstandgrün | FA ... Finanzamt | ISW ... Immissionsschutzwand | LG ... Landesgericht | RF ... Rollfähre | RB ... Rückhaltebecken |
| AH ... Altenheim | FE ... Freizeitanstalt | JA ... Justizanstalt | LS ... Lärmschutz | RH ... Rathaus | |
| AHS ... Allgemeinbildende höhere Schule | FF ... Feuerwehr | KA ... Kaserne | LSB ... Lärmschutzoptimierte Bebauung | RK ... Rotes Kreuz | |
| AS ... Abschirmgrün | FR ... Fuß- und Radweg | KG ... Katastralgemeinde | LSD ... Lärmschutzdamm | RS ... Raststation | |
| BH ... Bezirkshauptmannschaft | HAK ... Handelsakademie | KH ... Krankenhaus | NMS ... Neue Mittelschule | SE ... Soziale Einrichtungen | |
| BCH ... Bockshaus | HAS ... Handelsschule | KI ... Kirche | OE ... Öffentliche Einrichtung | SCS ... Sonderschule | |
| BTS ... Badeteichsiedlung | HP ... Handbrichtplatz | KIG ... Kindergarten | PP ... Parkplatz | TGA ... Tiefgarage | |

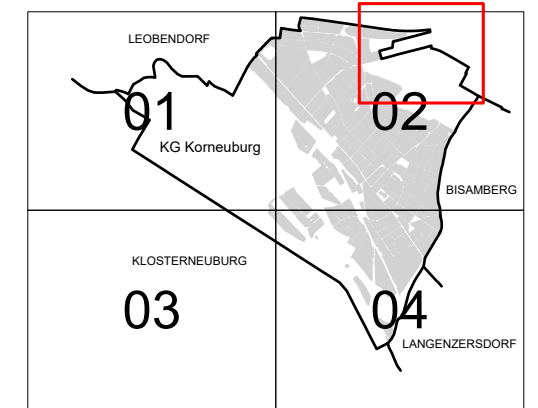


STADTGEMEINDE KORNEUBURG

ÖRTLICHES RAUMORDNUNGSPROGRAMM FLÄCHENWIDMUNGSPLAN

23. ÄNDERUNG - ENTWURF

PLANBLATTÜBERSICHT:



MASSSTAB: 1 : 5.000

PLANBLATT: Ausschnitt

STAND: 25. Juli 2024

GZ: G22117 / F23

BÜRO DR. PAULA
 Raump lanung, Raumordnung und
 Landschaftsplanung ZT-GmbH
 A - 1030 Wien, Engelsberg, 414.0G T 01-716 48 68 F 20
 dr.paula@gpl.at www.gruppeplanung.at www.paula.at



ÖFFENTLICHE AUFLAGE VON - BIS

ERLASSEN DURCH
 VERORDNUNG DES GEMEINDERATES

GENEHMIGT DURCH
 DAS AMT DER NÖ LANDESREGIERUNG

KUNDGEMACHT VON - BIS

BEARBEITUNG:
 DI Esther Böhm
 TECHNISCHE BEARBEITUNG:
 Ing. Stefan Fahrngruber

PLANGRUNDLAGE:
 Erstellt auf:
 Digitale Katastralmappe (DKM) 10.2023
 © BEV, Land NÖ
 Dargestellt mit:
 Digitale Katastralmappe (DKM) 10.2023
 © BEV, Land NÖ

Legende siehe Planblatt 03

Verwendete Abkürzungen (alphabetisch):

- | | | | | | |
|---|--------------------------------|----------------------------------|---------------------------------------|------------------------------|------------------------|
| AA ... Abstellanlage | EAB ... Emissionsarmer Betrieb | IS ... Immissionschutz | KUZ ... Kulturzentrum | PZ ... Polizei | VS ... Volksschule |
| AG ... Abstandsgrün | FA ... Finanzamt | ISW ... Immissionslärmschutzwand | LG ... Landesgericht | RF ... Rollfähre | RB ... Rückhaltebecken |
| AH ... Altenheim | FE ... Freizeleinrichtung | JA ... Justizanstalt | LS ... Lärmschutz | RH ... Rathaus | |
| AHS ... Allgemeinbildende höhere Schule | FF ... Feuerwehr | KA ... Kaserne | LSB ... Lärmschutzoptimierte Bebauung | RK ... Rotes Kreuz | |
| AS ... Abschirmgrün | FR ... Fuß- und Radweg | KG ... Katastralgemeinde | LSD ... Lärmschutzdamm | RS ... Raststation | |
| BH ... Bezirkshauptmannschaft | HAK ... Handelsakademie | KH ... Krankenhaus | NMS ... Neue Mittelschule | SE ... Soziale Einrichtungen | |
| BGH ... Biotosthaus | HAS ... Handelsschule | KI ... Kirche | OE ... Öffentliche Einrichtung | SCS ... Sonderschule | |
| BTS ... Badeteichsiedlung | HP ... Handdrückteplatz | KIG ... Kindergarten | PP ... Parkplatz | TGA ... Tiefgarage | |



